

Pesquisa de Fluxo Turístico Por Big Data

TEMPORADA DE OUTUBRO/2017



MUNICÍPIO DE
VITÓRIA

Observatório
do Turismo **ES**



GOVERNO DO ESTADO
DO ESPÍRITO SANTO
Secretaria de Turismo



Paulo César Hartung
Governador do Estado

César Colnago
Vice-Governador do Estado

Nerleo Caus de Souza
Secretário de Estado de Turismo

Simone Carvalho Trancoso Modolo
Subsecretária de Estado de Turismo

Ricardo Wagner Viana Pereira
Subsecretário de Estado para Assuntos Administrativos

Rafael Granvilla Oliveira
Gerente de Estudos e Negócios Turísticos

Igor Gonçalves Calhau
João Vitor Silveira Passos
Valentim Perozini Junior
Vera Lucia Tamara Ribeiro
Equipe Técnica - SETUR

Telefonica

Verana Falce
Gerente de Relacionamento com o Cliente

David O'Keefe
Country Manager de Big Data Brasil

Daniel Ramirez
Gerente de Análise e Big Data

Cibele Mello
Luiz Branquinho
Luiz Zerbinatti
Equipe de Análise e Big Data



ÍNDICE

1. CONTRATO
2. AREA DE ESTUDO
3. CONTEXTUALIZAÇÃO
4. CONCEITOS
5. DEFINIÇÃO DOS CLUSTERS
6. ORIGEM DE FLUXO
 1. POR ESTADO
 2. POR MUNICÍPIO
7. PERFIL SOCIODEMOGRÁFICO
 1. GÊNERO
 2. FAIXA ETÁRIA
 3. CLASSE SOCIAL
 4. CLUSTER
8. TEMPO DE PERMANÊNCIA
9. DISTÂNCIA



CONTRATO



Pesquisa de fluxo turístico utilizando dados de telefonia móvel.

Contratada: Telefônica Data S.A.
VIVO

Data: Dezembro de 2016



1 A 31 DE OUTUBRO DE 2017



VITÓRIA



ÁREA DE ESTUDO



MUNICÍPIO DE
ALFREDO CHAVES



MUNICÍPIO DE
ANCHIETA



MUNICÍPIO DE
ARACRUZ



MUNICÍPIO DE
CACHOEIRO DE ITAPEMIRIM



MUNICÍPIO DE
CASTELO



MUNICÍPIO DE
CONCEIÇÃO DA BARRA



MUNICÍPIO DE
DIVINO SÃO LOURENÇO



MUNICÍPIO DE
DOMINGOS MARTINS



MUNICÍPIO DE
DORES DO RIO PRETO



MUNICÍPIO DE
GUARAPARI



MUNICÍPIO DE
LINHARES



MUNICÍPIO DE
MARATAÍZES



MUNICÍPIO DE
SANTA LEOPOLDINA



MUNICÍPIO DE
SANTA MARIA DE JETIBÁ



MUNICÍPIO DE
SANTA TERESA



MUNICÍPIO DE
SÃO MATEUS



MUNICÍPIO DE
SERRA



MUNICÍPIO DE
VENDA NOVA DO IMIGRANTE



MUNICÍPIO DE
VILA VELHA



MUNICÍPIO DE
VITÓRIA



ÁREA DE ESTUDO

Municípios	Locais
Anchieta	Iriri
Conceição da Barra	Vila de Itaúnas
Guarapari	Praia do Morro
São Mateus	Centro de Guarapari
Serra	Região de Guriri
Vila Velha	Pavilhão de Eventos de Carapina
Vitória	Nova Almeida
	Lagoa Juara
	Barra do Jucu;
	Convento da Penha
	Ilha de Caieiras
	Centro histórico de Vitória
	Paneleiras de Goiabeiras



ÁREA DE ESTUDO

Município	Evento	Região Analisada
Vila Velha	Festa de Nossa Senhora da Penha	Região da Prainha
Anchieta	Festa de Santo Anchieta	Região do Santuário de Anchieta
Castelo	Corpus Christi	Município Inteiro
Santa Teresa	Festival de Jazz de Santa Teresa	Município Inteiro
Domingos Martins	Festival de Inverno de Domingos Martins	Município Inteiro
Serra	Festival de Jazz de Manguinhos	Região de Manguinhos
Venda Nova do Imigrante	Festa da Polenta	Município Inteiro
Vitória	Carnaval de Vitória	Sambão do Povo
Vitória	Réveillon	Região de Camburi
Vila Velha		Região de Praia da Costa-Itapuã



CONTEXTUALIZAÇÃO

- No Brasil, entre os anos de 2005 e 2015 o número de pessoas da população com 10 anos ou mais que possuíam telefones celulares aumentou de 56,3 milhões para 139,1 milhões (PNAD, 2015);
- E o percentual da população com 10 anos ou mais que possuíam telefones celulares aumentou de e de 36,5% para 78,3%, respectivamente (PNAD, 2015);
- No Espírito Santo 81,1% da população possui aparelho celular (PNAD, 2015);
- Os telefones móveis tornaram-se parte da vida cotidiana, principalmente do viajante, indo além da função de realizar chamadas, pois servem também para entretenimento, informação, estudo e compras (CHO e JANG, 2008);
- Essas novas tecnologias deixam pegadas digitais voluntárias ou involuntárias, desde antes da viagem, ao pesquisarem sobre o destino ou contratarem serviços, por exemplo, e após sua visita, ao adicionarem comentários e fotos on-line (GIRARDIN, 2008).



CONTEXTUALIZAÇÃO

- 240 Milhões de aparelhos em uso, linhas ativas (ANATEL, maio de 2017);
- 208 Milhões de população (IBGE, 2017);
- A ferramenta contratada analisa e exclui múltiplos aparelhos por pessoas (chip da empresa e chip pessoal), evitando assim a majoração da contagem;
- Participação da Empresa Telefônica Brasil S/A no Espírito Santo – 82,15% (Anatel, maio de 2017)

UF	Participação de Mercado
BA	26,39%
DF	27,06%
GO	23,72%
MG	36,19%
MT	56,10%
MS	49,34%
PR	16,35%
RJ	27,46%
RS	46,04%
SC	46,06%
SP	34,92%



CONTEXTUALIZAÇÃO

- Baixo custo (relativo);
- Diminuição em erros na transcrição das informações;
- Amplitude maior da área pesquisadas (mais de 3000 antenas no Estado);
- Amplitude maior no tempo de coleta (24h);
- Diminuição em erros relacionados a “memória” do entrevistado;
- Possibilidade de verificar períodos anteriores;
- Tempo menor entre a coleta e disseminação das informações;
- Amostra maior;



CONTEXTUALIZAÇÃO

- Registro dos dados na rede de telefonia (SMS, rede de dados, ligações);
- Anonimização dos usuários (irreversível);
- Agrupamento dos usuários (Clusters);
- Extrapolação dos Dados (população Brasil);





CONCEITOS

Apresentam-se as definições utilizadas no decorrer desse estudo...



Casa

Município de
residência do turista
ou excursionista

*Definida a partir de
dados de novembro/16*



Turista

Indivíduo que
pernoitou na
cidade de destino



Excursionista

Indivíduo que esteve
em determinada
cidade durante o dia
mas dormiu em outra
(baixa frequência)

*Deve ter permanecido
por ao menos uma hora
no município Destino
Visitou no máximo 3
dias distintos o
município Destino*



Destino

Município visitado
pelo turista ou
excursionista



DEFINIÇÃO DOS CLUSTERS



Profissionais de Sucesso

Vivem em metrópoles, em idade laboral e renda alta



Vida Metropolitana

Vivem em metrópoles, em idade laboral e renda superior à média



Conservadores

Vivem em cidades médias, média idade e renda superior à média



Tradição Rural

Vivem em áreas rurais, em idade laboral e renda superior à média



Melhor Idade

Vivem em cidades médias ou grandes, na terceira idade



Seniores Rurais

Vivem no campo, de meia e terceira idade



Nova Geração

Jovens que vivem em cidades médias e grandes e classes AB



Semeando o Futuro

Jovens da classe C, frequentemente de estudantes



Guerreiros

Vivem em cidades pequenas e médias, renda inferior à média



Guerreiros Urbanos

Moram em regiões periféricas, empregados na indústria e em idade laboral



Famílias Populares

A maioria da população, geralmente em idade laboral e renda média



Base da Pirâmide

Vivem em cidades e no campo, com menor deslocamento e renda

TEMPORADA OUTUBRO/2017

VOLUME DE VISITANTES

TURISTAS	51.144
EXCURSIONISTAS	172.078



1 A 31 DE OUTUBRO DE 2017



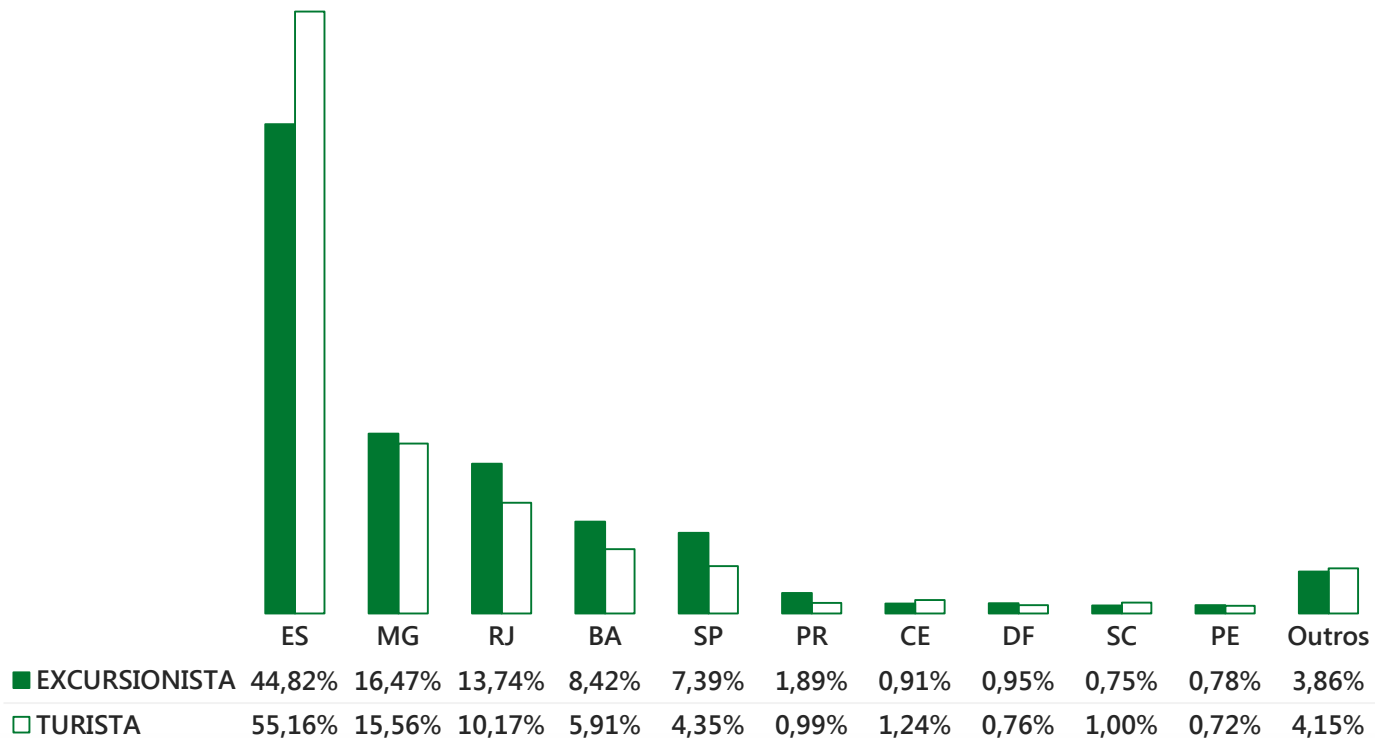
VITÓRIA



ORIGEM DE FLUXO POR ESTADO

VOLUME DE VISITANTES

TURISTAS	51.144
EXCURSIONISTAS	172.078





ORIGEM DE FLUXO POR MUNICÍPIO | INTERNOS (DENTRO DO ES)

VOLUME DE VISITANTES

TURISTAS	51.144
EXCURSIONISTAS	172.078

TURISTAS

Aracruz	9%
Guarapari	8%
Linhares	7%
Cachoeiro de Itapemirim	7%
Colatina	6%
São Mateus	5%
Itapemirim	2%
Barra de São Francisco	2%
Nova Venécia	2%
Afonso Cláudio	2%

EXCURSIONISTAS

Aracruz	8%
Guarapari	8%
Cachoeiro de Itapemirim	7%
Linhares	7%
Colatina	7%
São Mateus	5%
Itapemirim	2%
Afonso Cláudio	2%
Domingos Martins	2%
Nova Venécia	2%



ORIGEM DE FLUXO POR MUNICÍPIO | EXTERNOS (FORA DO ES)

VOLUME DE VISITANTES

TURISTAS	51.144
EXCURSIONISTAS	172.078

TURISTAS

Rio de Janeiro	RJ	11%
Belo Horizonte	MG	5%
São Paulo	SP	4%
Ipatinga	MG	3%
Teixeira de Freitas	BA	2%
Governador Valadares	MG	2%
Brasília	DF	2%
Duque de Caxias	RJ	2%
Coronel Fabriciano	MG	1%
Manhuaçu	MG	1%

EXCURSIONISTAS

Rio de Janeiro	RJ	12%
São Paulo	SP	7%
Belo Horizonte	MG	5%
Salvador	BA	3%
Teixeira de Freitas	BA	3%
Governador Valadares	MG	2%
Brasília	DF	2%
Campos dos Goytacazes	RJ	2%
Ipatinga	MG	1%
Duque de Caxias	RJ	1%

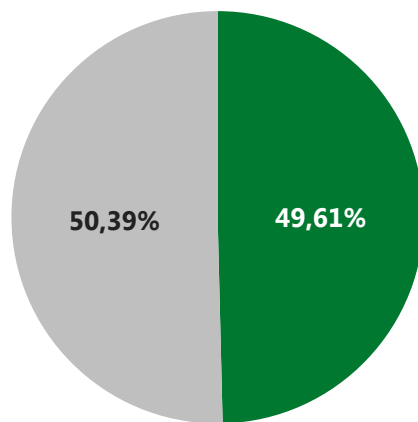


PERFIL SOCIODEMOGRÁFICO | GÊNERO

VOLUME DE VISITANTES

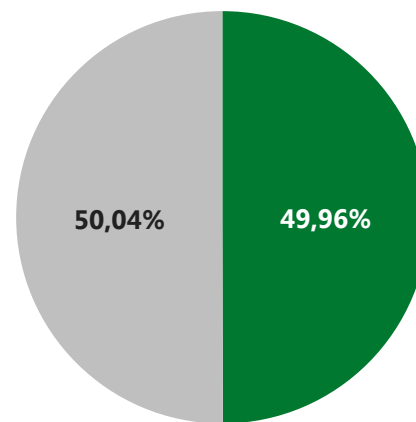
TURISTAS	51.144
EXCURSIONISTAS	172.078

TURISTAS



■ FEMININO ■ MASCULINO

EXCURSIONISTAS



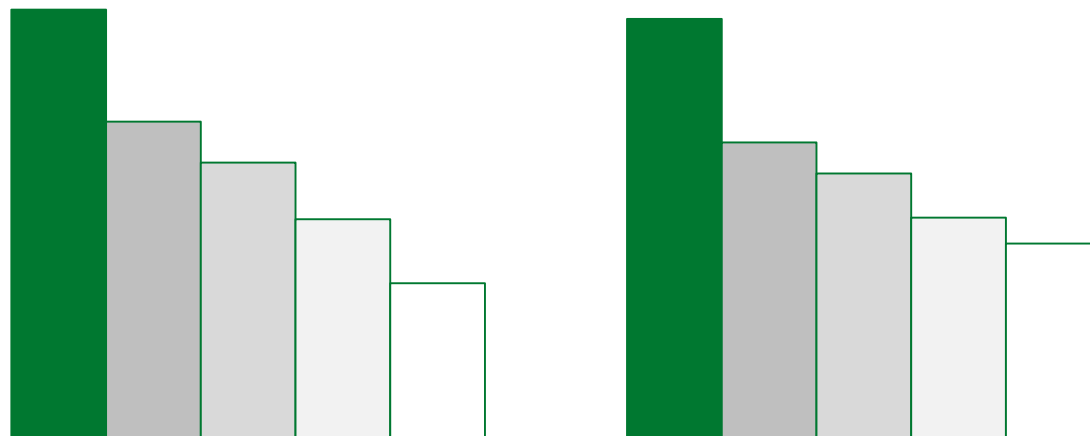
■ FEMININO ■ MASCULINO



PERFIL SOCIODEMOGRÁFICO | FAIXA ETÁRIA

VOLUME DE VISITANTES

TURISTAS	51.144
EXCURSIONISTAS	172.078



FAIXA ETÁRIA	EXCURSIONISTAS	TURISTAS
18-29	30,71%	30,04%
30-39	22,70%	21,19%
40-49	19,77%	18,98%
50-59	15,70%	15,83%
60+	11,13%	13,95%



PERFIL SOCIODEMOGRÁFICO | CLASSE SOCIAL

VOLUME DE VISITANTES

TURISTAS	51.144
EXCURSIONISTAS	172.078

TURISTA



EXCURSIONISTA




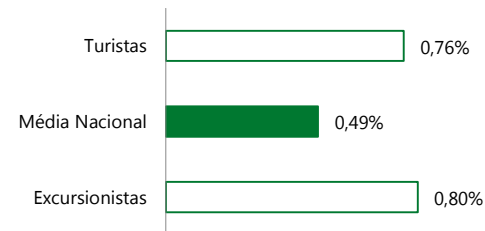
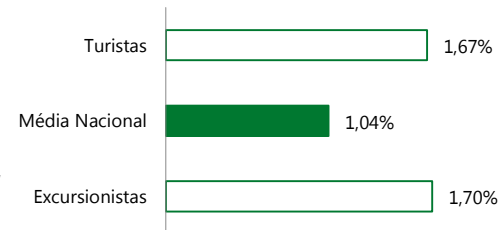
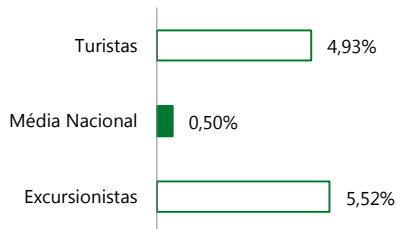
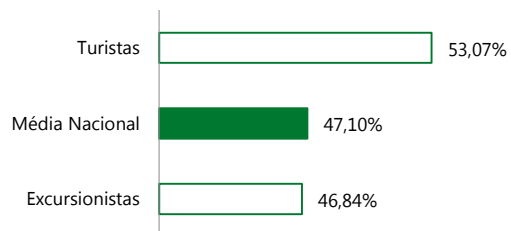
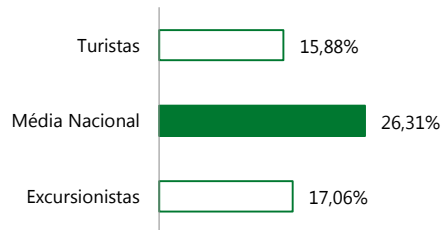
	EXCURSIONISTA	TURISTA
■ A	7,42%	6,06%
■ B	29,33%	28,43%
■ C	39,68%	40,63%
■ DE	23,57%	24,88%



PERFIL SOCIODEMOGRÁFICO | CLUSTER

VOLUME DE VISITANTES

TURISTAS	51.144
EXCURSIONISTAS	172.078

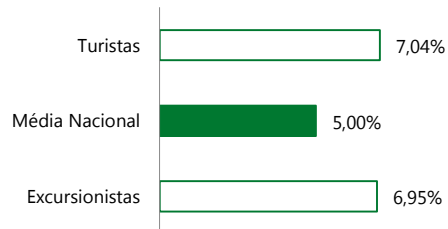




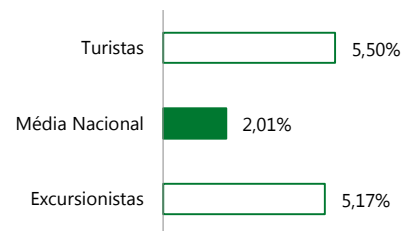
PERFIL SOCIODEMOGRÁFICO | CLUSTER



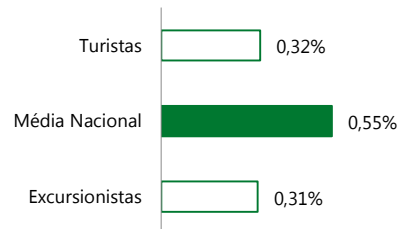
Nova Geração



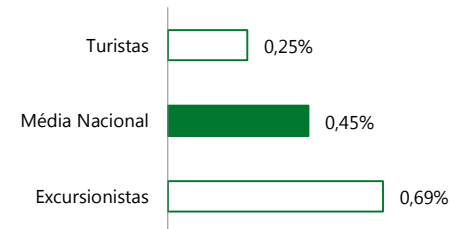
Semeando o Futuro



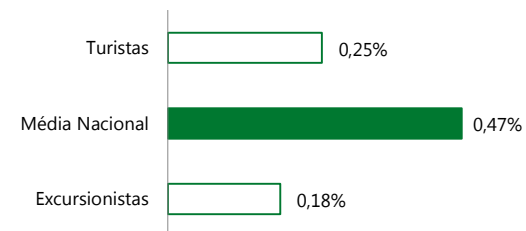
Tradição Rural



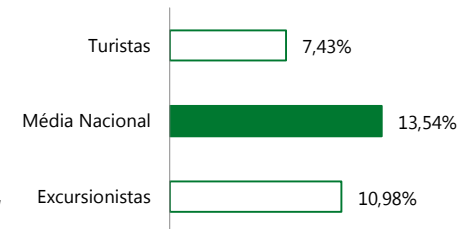
Profissionais de Sucesso



Seniores Rurais



Vida Metropolitana



VOLUME DE VISITANTES

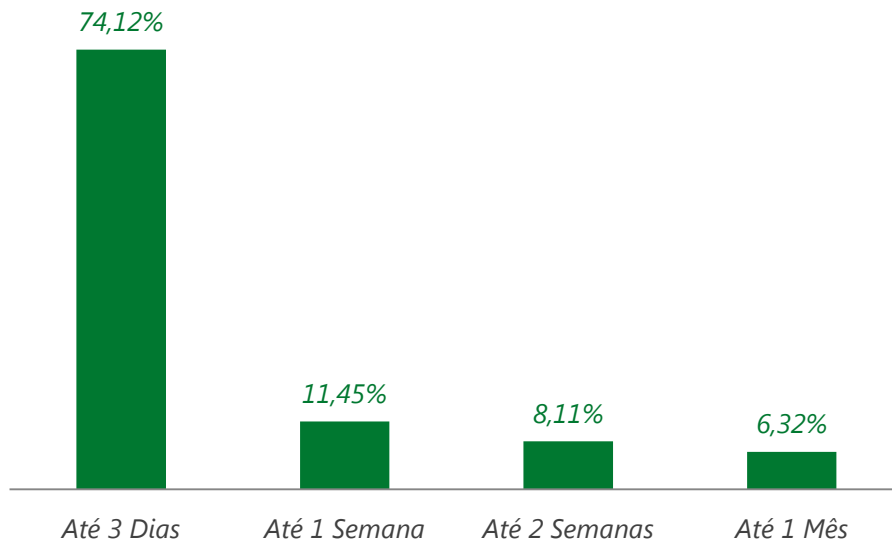
TURISTAS	51.144
EXCURSIONISTAS	172.078



TEMPO DE PERMANÊNCIA

VOLUME DE VISITANTES

TURISTAS	51.144
EXCURSIONISTAS	172.078

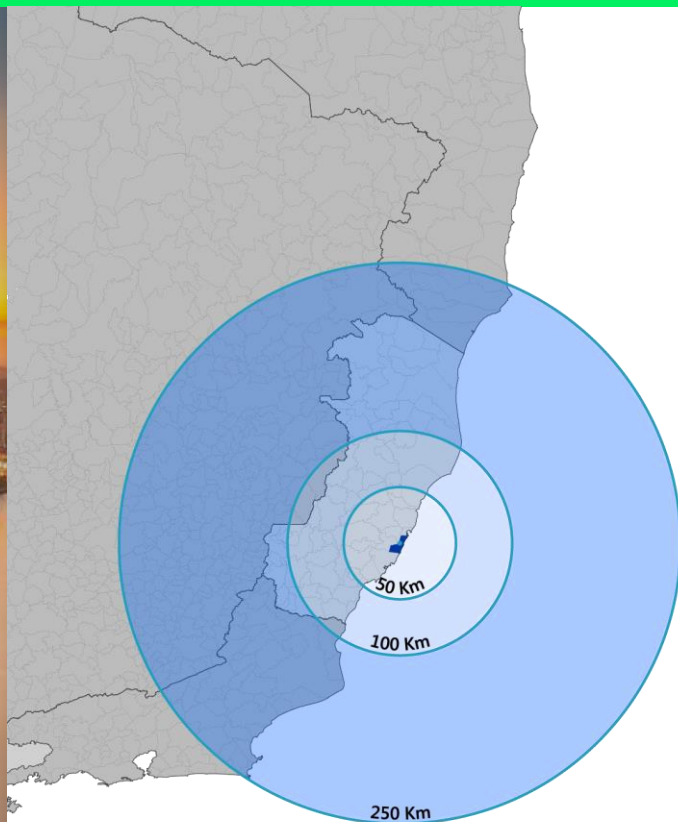




DISTÂNCIA

VOLUME DE VISITANTES

TURISTAS	51.144
EXCURSIONISTAS	172.078



TURISTAS

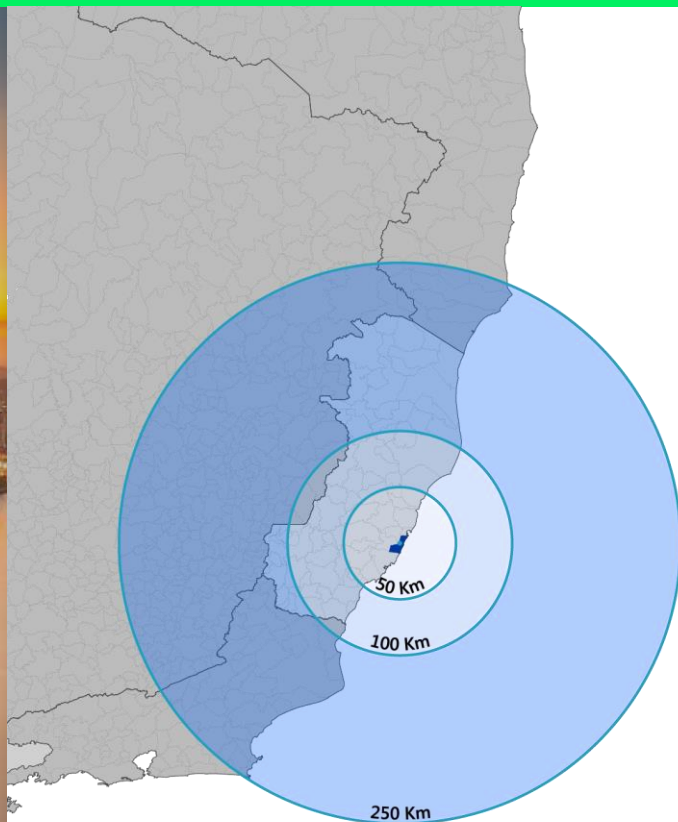
Até 50 Km	9,77%
50-100 Km	19,00%
100-250 Km	34,33%
250-500 Km	21,02%
500-1000 Km	7,62%
Acima de 1000 Km	8,26%



DISTÂNCIA

VOLUME DE VISITANTES


TURISTAS	51.144
EXCURSIONISTAS	172.078



EXCURSIONISTAS

Até 50 Km	6,50%
50-100 Km	16,37%
100-250 Km	30,72%
250-500 Km	25,32%
500-1000 Km	12,67%
Acima de 1000 Km	8,41%

TEMPORADA OUTUBRO/2017



VOLUME DE VISITANTES

TURISTAS	6.733
EXCURSIONISTAS	18.094



1 A 31 DE OUTUBRO DE 2017



CENTRO HISTÓRICO DE VITÓRIA

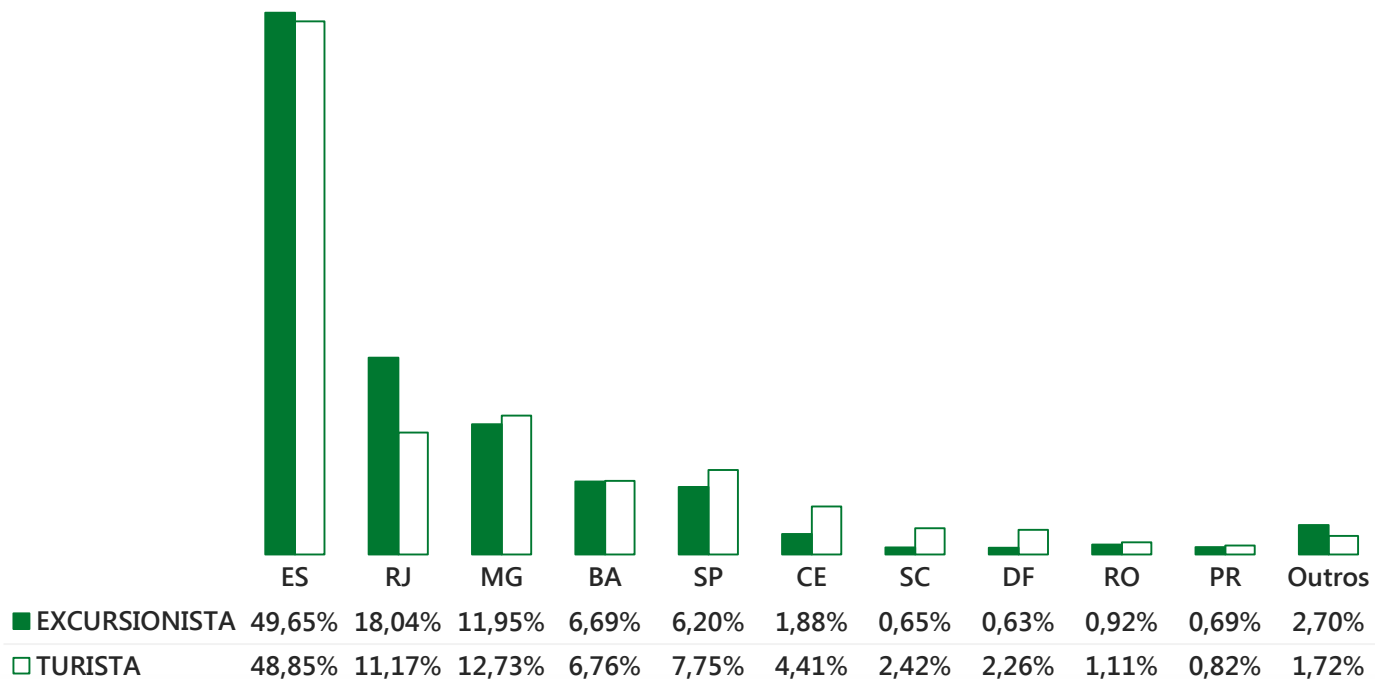


ORIGEM DE FLUXO POR ESTADO



VOLUME DE VISITANTES

TURISTAS	6.733
EXCURSIONISTAS	18.094





ORIGEM DE FLUXO POR MUNICÍPIO | INTERNOS (DENTRO DO ES)



VOLUME DE VISITANTES

TURISTAS	6.733
EXCURSIONISTAS	18.094

TURISTAS

Guarapari	11%
Linhares	7%
Aracruz	6%
Itapemirim	4%
Colatina	4%
Cachoeiro de Itapemirim	3%
Barra de São Francisco	2%
Afonso Cláudio	2%
Domingos Martins	2%
Santa Maria de Jetibá	2%

EXCURSIONISTAS

Guarapari	12%
Aracruz	7%
Linhares	5%
Colatina	4%
São Mateus	4%
Cachoeiro de Itapemirim	4%
Domingos Martins	4%
Itapemirim	3%
Afonso Cláudio	2%
Santa Maria de Jetibá	2%



ORIGEM DE FLUXO POR MUNICÍPIO | EXTERNOS (FORA DO ES)



VOLUME DE VISITANTES

TURISTAS	6.733
EXCURSIONISTAS	18.094

TURISTAS

Rio de Janeiro	RJ	11%
São Paulo	SP	7%
Belo Horizonte	MG	6%
Brasília	DF	4%
Duque de Caxias	RJ	4%
Manhuaçu	MG	4%
Coronel Fabriciano	MG	2%
Ipatinga	MG	2%
Governador Valadares	MG	1%
Teixeira de Freitas	BA	1%

EXCURSIONISTAS

Rio de Janeiro	RJ	12%
São Paulo	SP	6%
Belo Horizonte	MG	5%
Duque de Caxias	RJ	3%
Salvador	BA	3%
Governador Valadares	MG	2%
Manhuaçu	MG	1%
Brasília	DF	1%
Campos dos Goytacazes	RJ	1%
São Gonçalo	RJ	1%



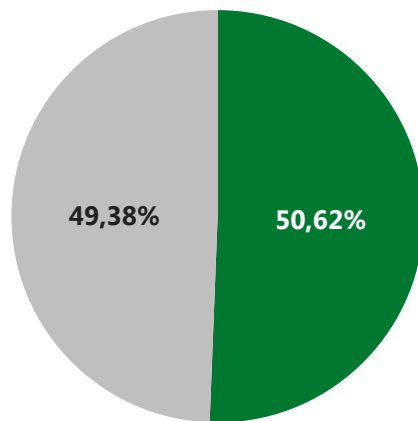
PERFIL SOCIODEMOGRÁFICO | GÊNERO



VOLUME DE VISITANTES

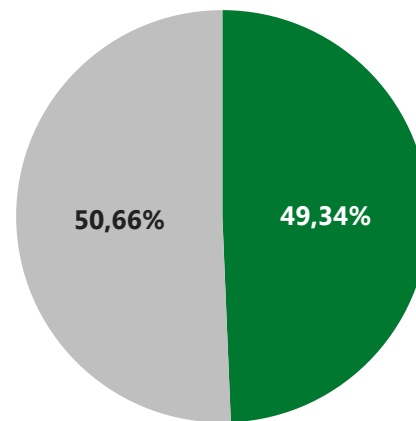
TURISTAS	6.733
EXCURSIONISTAS	18.094

TURISTAS



■ FEMININO ■ MASCULINO

EXCURSIONISTAS



■ FEMININO ■ MASCULINO

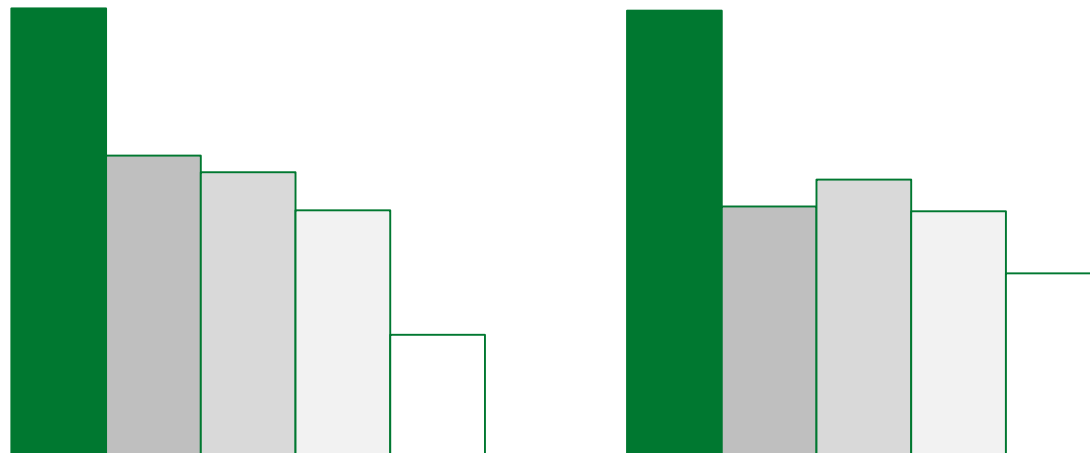


PERFIL SOCIODEMOGRÁFICO | FAIXA ETÁRIA



VOLUME DE VISITANTES

TURISTAS	6.733
EXCURSIONISTAS	18.094



	EXCURSIONISTAS	TURISTAS
■ 18-29	32,02%	31,84%
■ 30-39	21,48%	17,84%
■ 40-49	20,29%	19,77%
■ 50-59	17,56%	17,50%
■ 60+	8,65%	13,06%



PERFIL SOCIODEMOGRÁFICO | CLASSE SOCIAL



VOLUME DE VISITANTES

TURISTAS	6.733
EXCURSIONISTAS	18.094

TURISTA



EXCURSIONISTA



	EXCURSIONISTA	TURISTA
■ A	3,27%	5,70%
■ B	28,77%	26,20%
■ C	43,19%	44,04%
■ DE	24,78%	24,06%



PERFIL SOCIODEMOGRÁFICO | CLUSTER

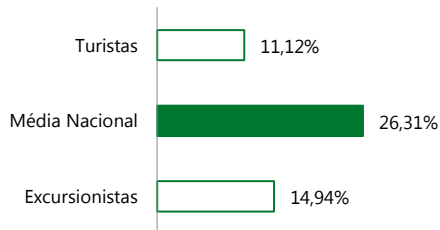


VOLUME DE VISITANTES


TURISTAS 6.733
EXCURSIONISTAS 18.094



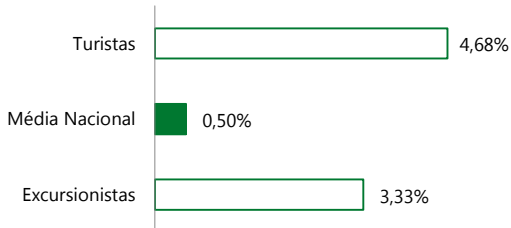
Base da Pirâmide




Famílias Populares



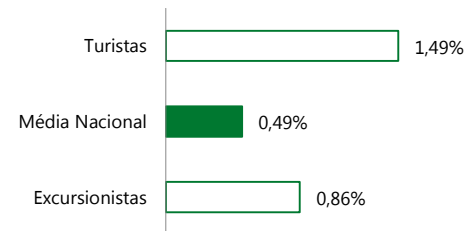
Guerreiros Urbanos



Conservadores



Guerreiros



Melhor Idade





PERFIL SOCIODEMOGRÁFICO | CLUSTER

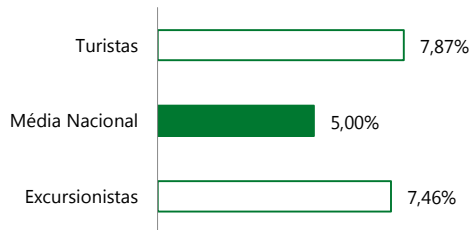


VOLUME DE VISITANTES

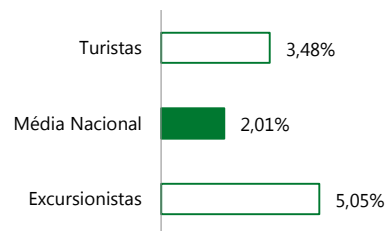
TURISTAS 6.733
EXCURSIONISTAS 18.094



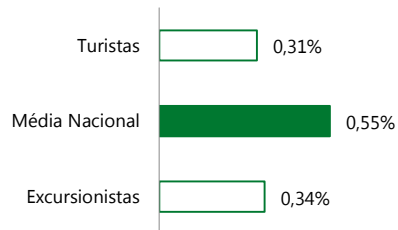
Nova Geração



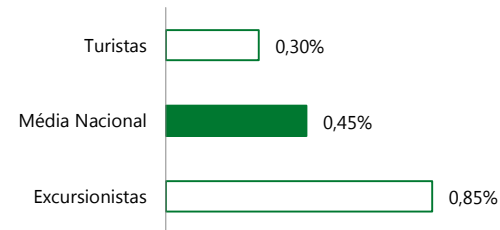
Semeando o Futuro



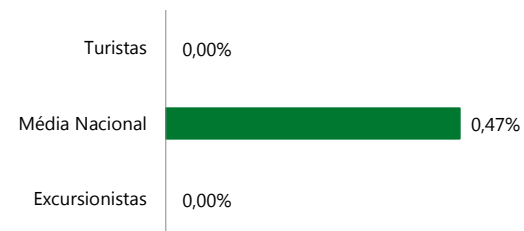
Tradição Rural



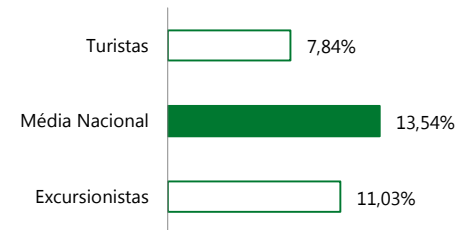
Profissionais de Sucesso



Seniores Rurais



Vida Metropolitana



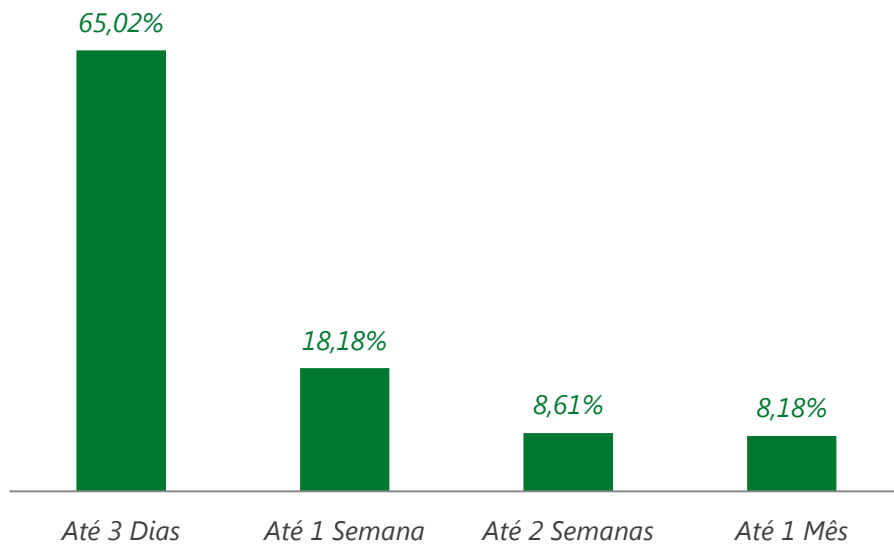


TEMPO DE PERMANÊNCIA



VOLUME DE VISITANTES

TURISTAS	6.733
EXCURSIONISTAS	18.094



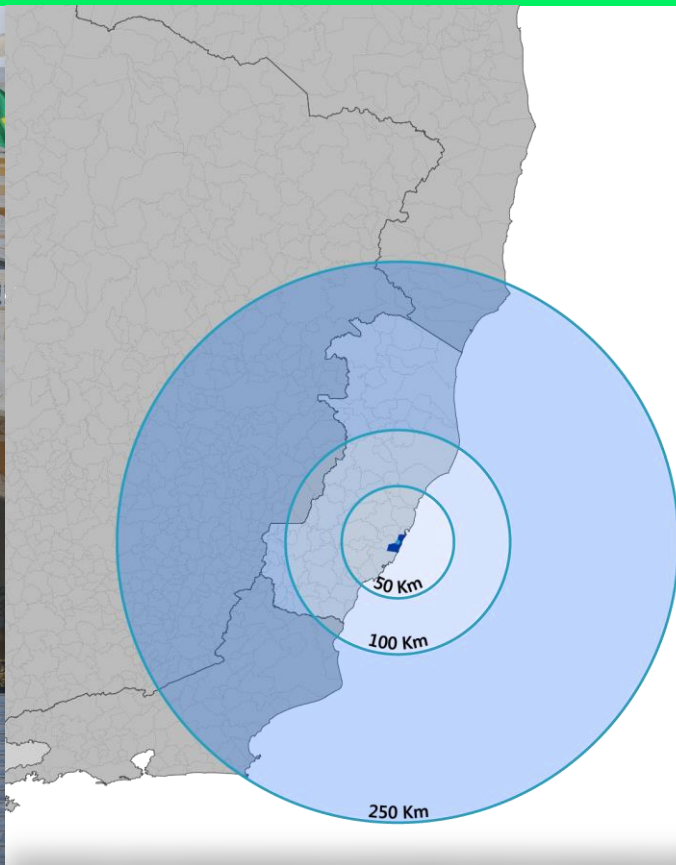


DISTÂNCIA



VOLUME DE VISITANTES

TURISTAS	6.733
EXCURSIONISTAS	18.094



TURISTAS

Até 50 Km	11,47%
50-100 Km	16,68%
100-250 Km	26,11%
250-500 Km	21,58%
500-1000 Km	13,38%
Acima de 1000 Km	10,78%

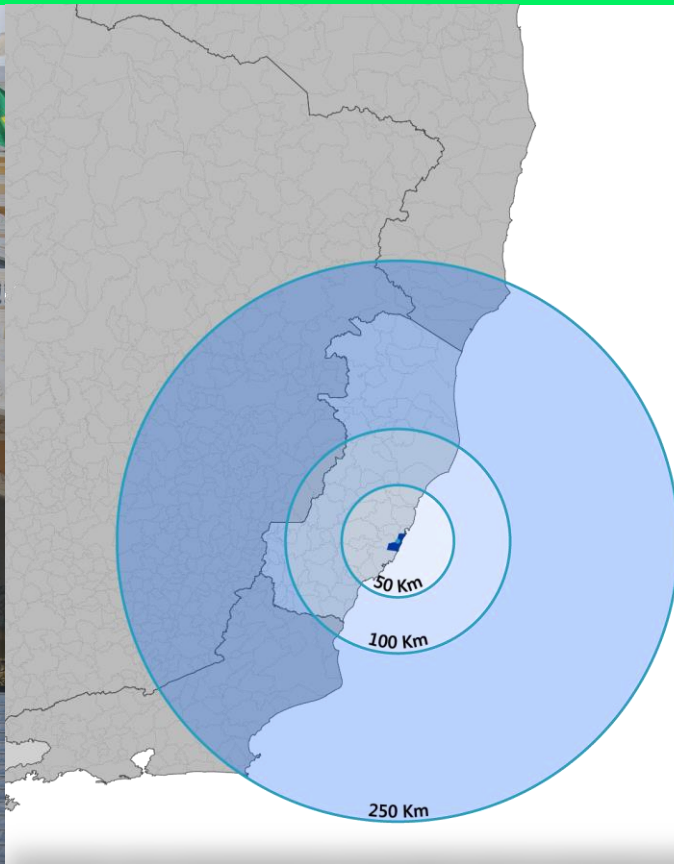


DISTÂNCIA



VOLUME DE VISITANTES


TURISTAS	6.733
EXCURSIONISTAS	18.094



EXCURSIONISTAS

Até 50 Km	9,59%
50-100 Km	18,67%
100-250 Km	28,21%
250-500 Km	25,79%
500-1000 Km	10,74%
Acima de 1000 Km	7,00%

TEMPORADA OUTUBRO/2017



VOLUME DE VISITANTES

TURISTAS	10.986
EXCURSIONISTAS	24.109



1 A 31 DE OUTUBRO DE 2017



PANELEIRAS DE GOIABEIRAS

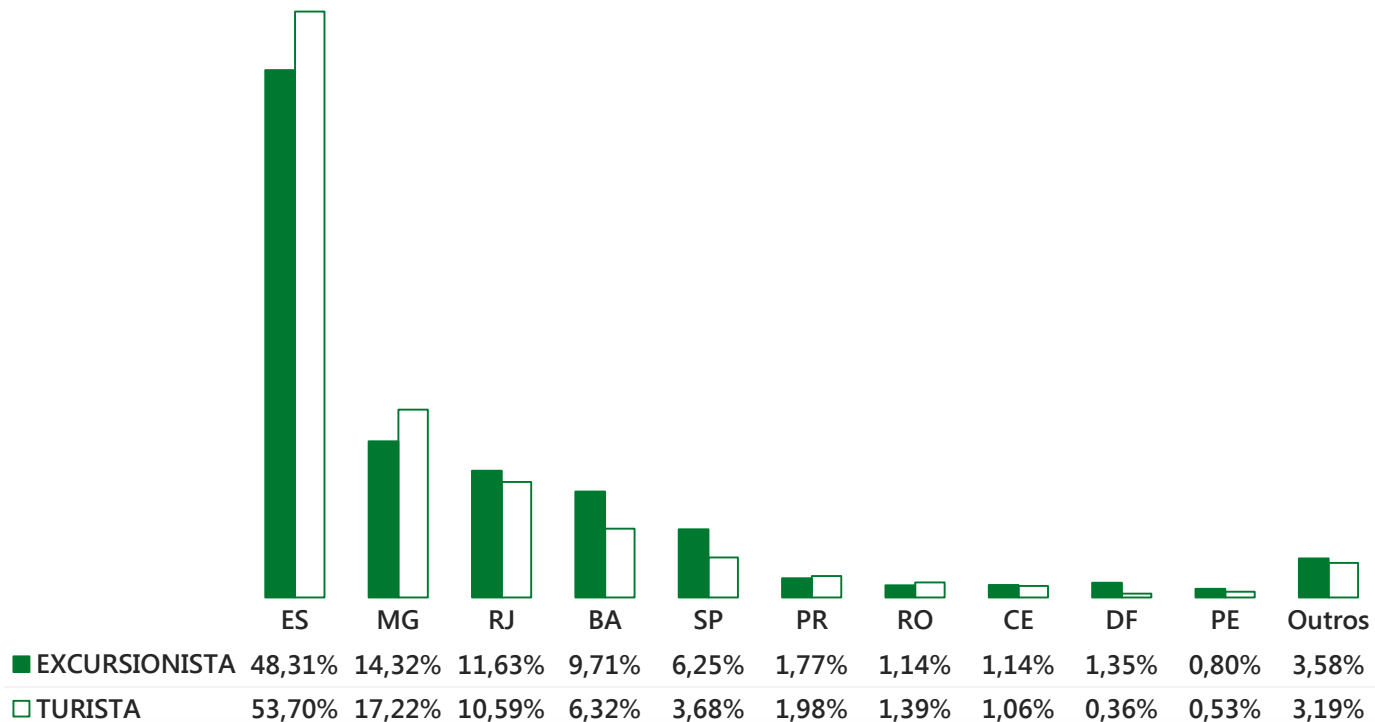


ORIGEM DE FLUXO POR ESTADO



VOLUME DE VISITANTES

TURISTAS	10.986
EXCURSIONISTAS	24.109





ORIGEM DE FLUXO POR MUNICÍPIO | INTERNOS (DENTRO DO ES)

VOLUME DE VISITANTES

TURISTAS	10.986
EXCURSIONISTAS	24.109

TURISTAS

Aracruz	9%
Linhares	9%
Guarapari	7%
São Mateus	6%
Colatina	6%
Cachoeiro de Itapemirim	4%
Barra de São Francisco	2%
São Gabriel da Palha	2%
Afonso Cláudio	2%
Nova Venécia	2%

EXCURSIONISTAS

Linhares	9%
Aracruz	8%
Colatina	7%
São Mateus	7%
Guarapari	7%
Cachoeiro de Itapemirim	6%
São Gabriel da Palha	3%
Santa Maria de Jetibá	2%
Castelo	1%
Barra de São Francisco	1%



ORIGEM DE FLUXO POR MUNICÍPIO | EXTERNOS (FORA DO ES)

VOLUME DE VISITANTES

TURISTAS	10.986
EXCURSIONISTAS	24.109

TURISTAS

Rio de Janeiro	RJ	10%
Ipatinga	MG	6%
São Paulo	SP	5%
Duque de Caxias	RJ	4%
Belo Horizonte	MG	4%
Governador Valadares	MG	2%
Coronel Fabriciano	MG	2%
Manhuaçu	MG	2%
Teixeira de Freitas	BA	2%
Salvador	BA	1%

EXCURSIONISTAS

Rio de Janeiro	RJ	11%
São Paulo	SP	6%
Teixeira de Freitas	BA	5%
Belo Horizonte	MG	5%
Salvador	BA	4%
Ipatinga	MG	3%
Brasília	DF	3%
Governador Valadares	MG	2%
Muriaé	MG	1%
Duque de Caxias	RJ	1%



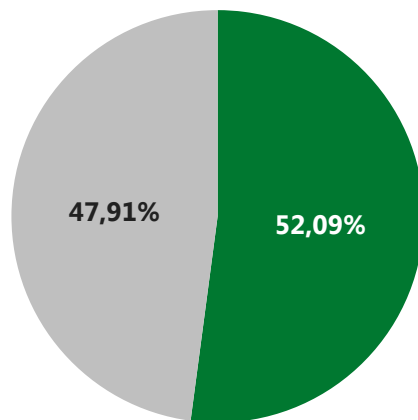
PERFIL SOCIODEMOGRÁFICO | GÊNERO



VOLUME DE VISITANTES

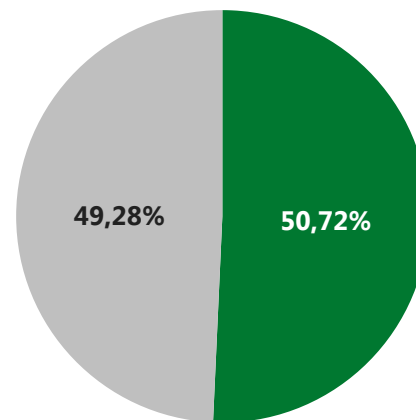
TURISTAS	10.986
EXCURSIONISTAS	24.109

TURISTAS



■ FEMININO ■ MASCULINO

EXCURSIONISTAS



■ FEMININO ■ MASCULINO

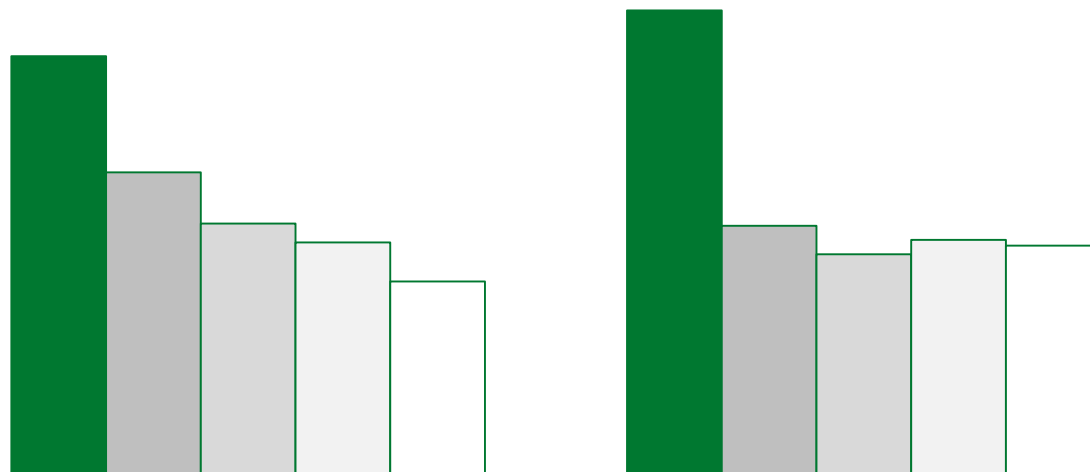


PERFIL SOCIODEMOGRÁFICO | FAIXA ETÁRIA



VOLUME DE VISITANTES

TURISTAS	10.986
EXCURSIONISTAS	24.109



FAIXA ETÁRIA	EXCURSIONISTAS	TURISTAS
18-29	29,96%	33,22%
30-39	21,63%	17,80%
40-49	17,97%	15,77%
50-59	16,62%	16,81%
60+	13,83%	16,38%



PERFIL SOCIODEMOGRÁFICO | CLASSE SOCIAL



VOLUME DE VISITANTES

TURISTAS	10.986
EXCURSIONISTAS	24.109

TURISTA



EXCURSIONISTA



	EXCURSIONISTA	TURISTA
■ A	8,22%	6,43%
■ B	30,81%	26,53%
■ C	39,02%	39,75%
■ DE	21,95%	27,29%

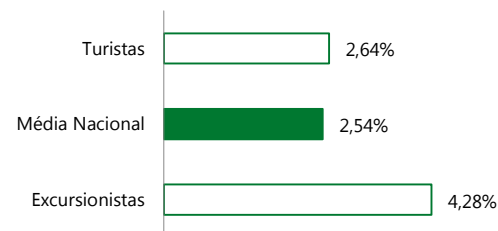
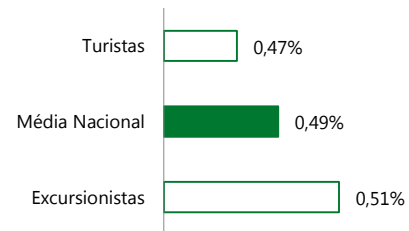
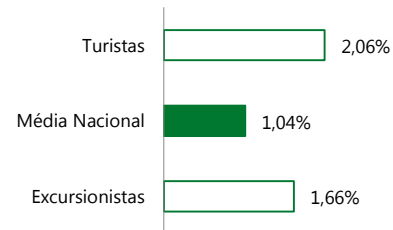
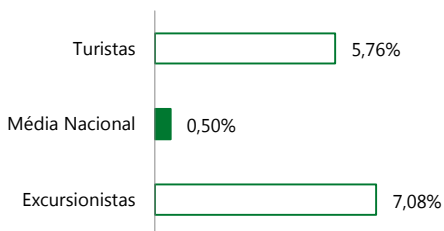
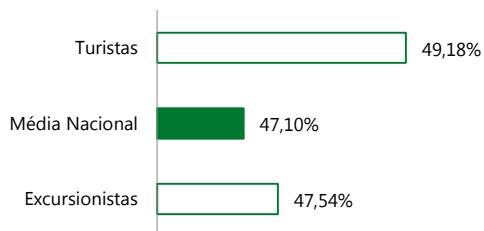
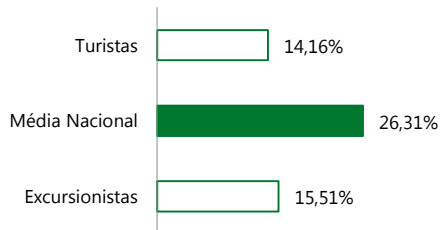


PERFIL SOCIODEMOGRÁFICO | CLUSTER



VOLUME DE VISITANTES

TURISTAS	10.986
EXCURSIONISTAS	24.109





PERFIL SOCIODEMOGRÁFICO | CLUSTER

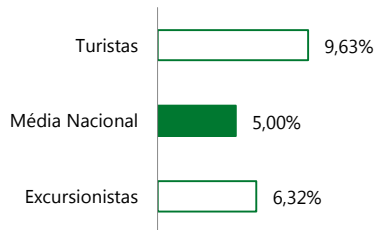


VOLUME DE VISITANTES

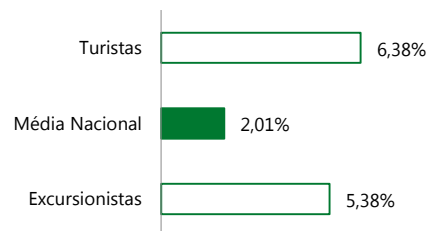
TURISTAS	10.986
EXCURSIONISTAS	24.109



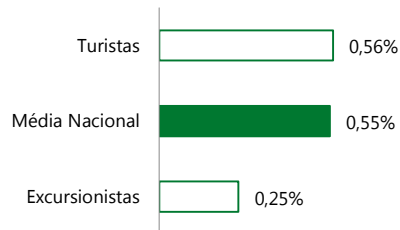
Nova Geração



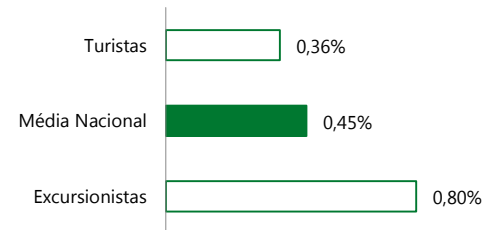
Semeando o Futuro



Tradição Rural



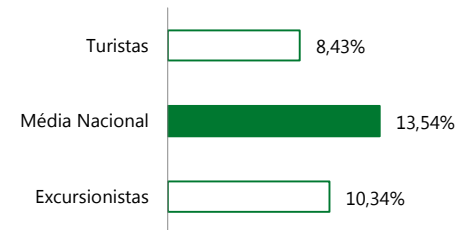
Profissionais de Sucesso



Seniores Rurais



Vida Metropolitana



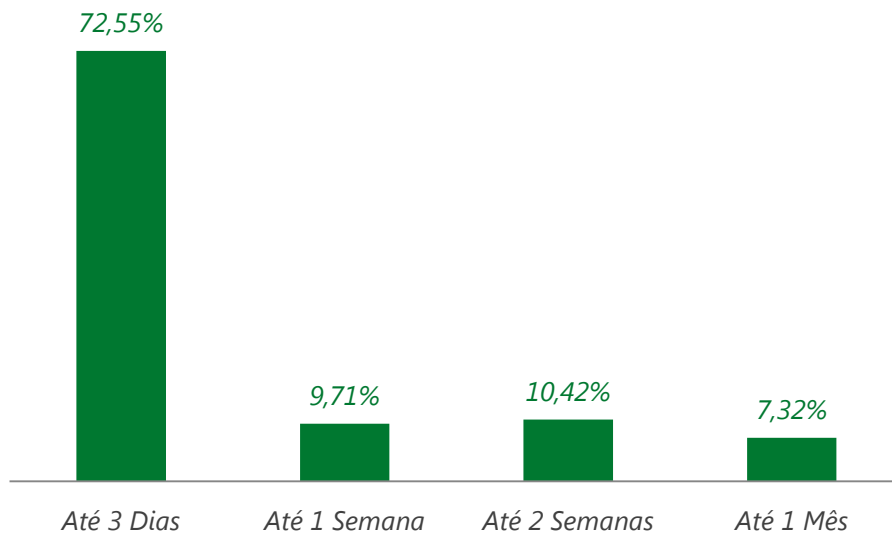


TEMPO DE PERMANÊNCIA



VOLUME DE VISITANTES

TURISTAS	10.986
EXCURSIONISTAS	24.109

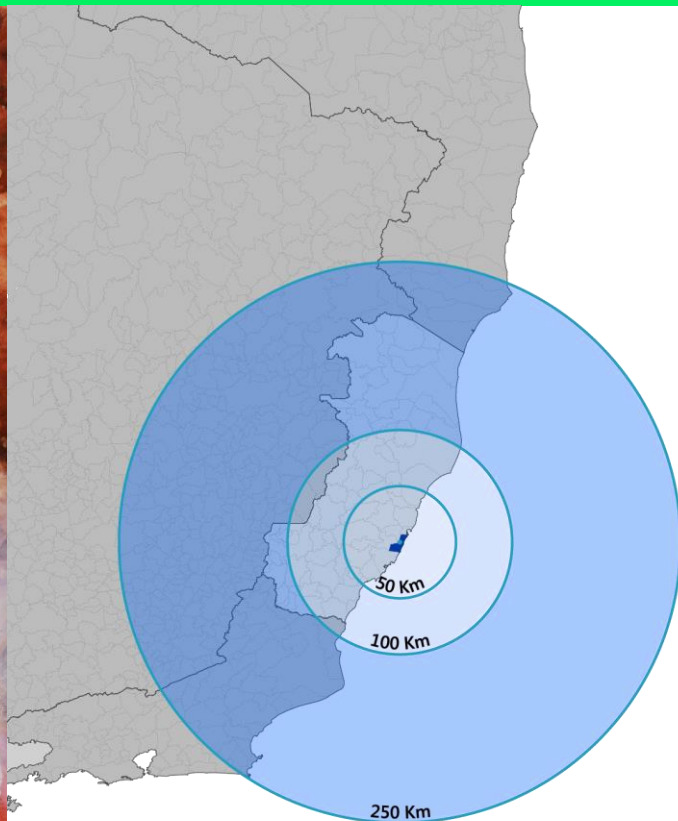




DISTÂNCIA

VOLUME DE VISITANTES

TURISTAS	10.986
EXCURSIONISTAS	24.109



TURISTAS

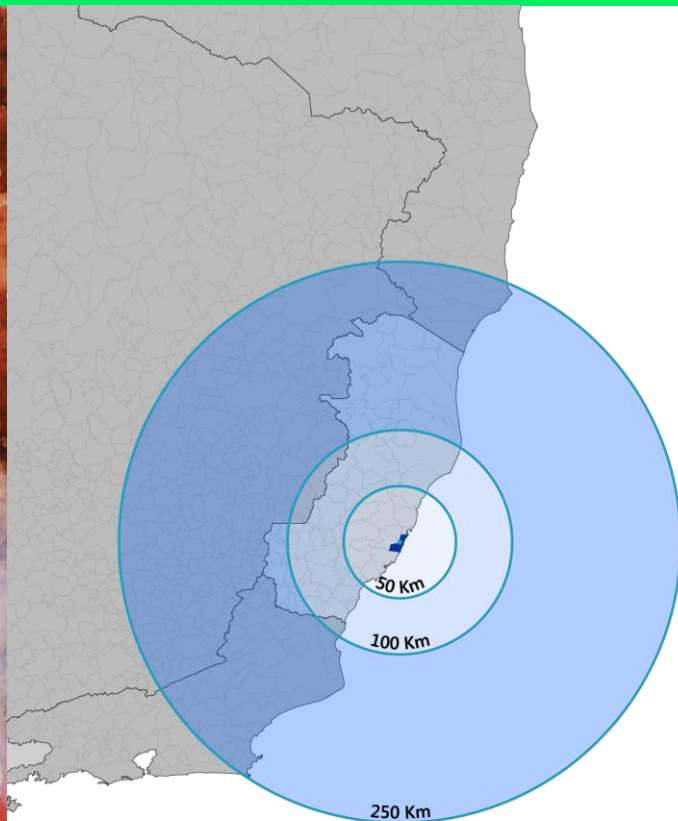
Até 50 Km	11,58%
50-100 Km	17,22%
100-250 Km	34,65%
250-500 Km	20,58%
500-1000 Km	7,83%
Acima de 1000 Km	8,14%



DISTÂNCIA

VOLUME DE VISITANTES


TURISTAS	10.986
EXCURSIONISTAS	24.109



EXCURSIONISTAS

Até 50 Km	7,54%
50-100 Km	16,32%
100-250 Km	31,07%
250-500 Km	24,32%
500-1000 Km	12,17%
Acima de 1000 Km	8,58%

TEMPORADA OUTUBRO/2017



VOLUME DE VISITANTES

TURISTAS	1.078
EXCURSIONISTAS	1.644



1 A 31 DE OUTUBRO DE 2017



ILHA DAS CAIEIRAS

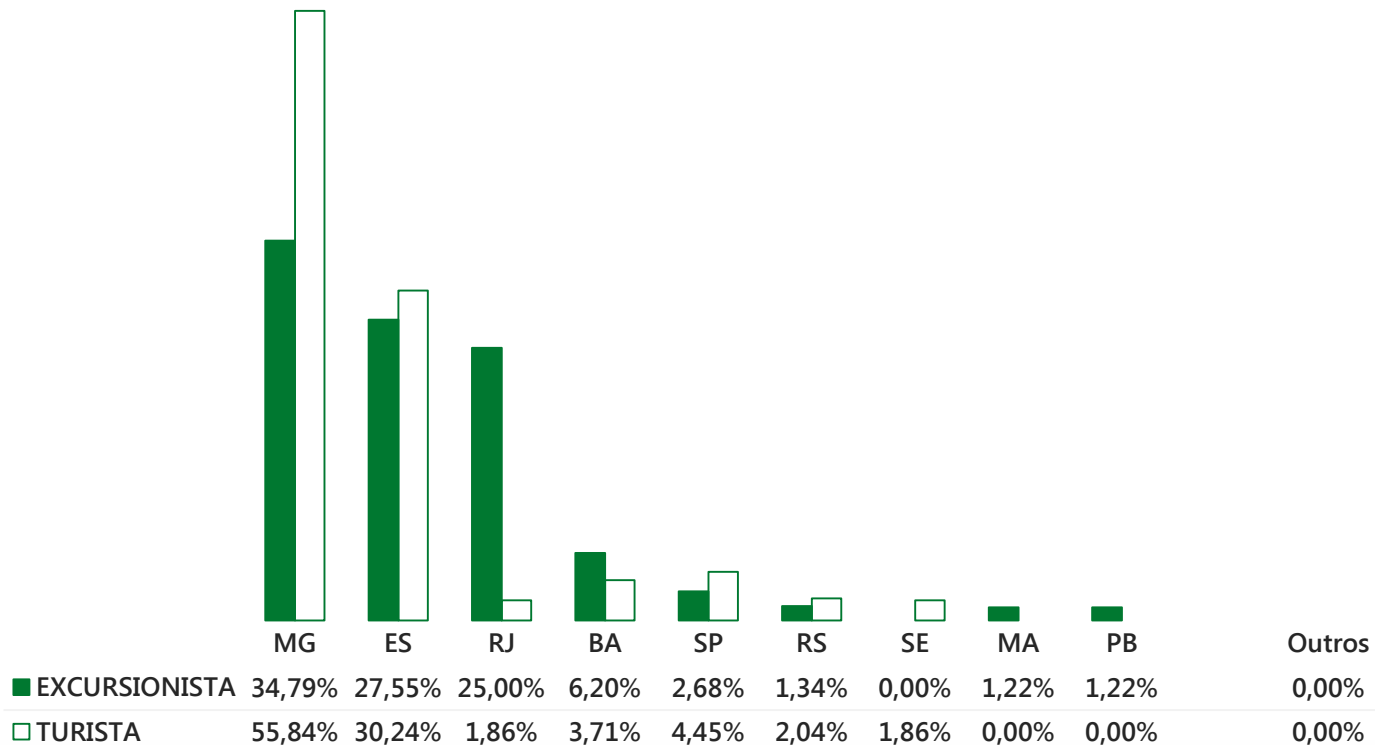


ORIGEM DE FLUXO POR ESTADO



VOLUME DE VISITANTES

TURISTAS	1.078
EXCURSIONISTAS	1.644





ORIGEM DE FLUXO POR MUNICÍPIO | INTERNOS (DENTRO DO ES)



VOLUME DE VISITANTES

TURISTAS	1.078
EXCURSIONISTAS	1.644

TURISTAS

Guarapari	16%
Aracruz	12%
Cachoeiro de Itapemirim	6%

EXCURSIONISTAS

Guarapari	9%
Aracruz	9%
Domingos Martins	8%
Colatina	4%
São Mateus	4%
Barra de São Francisco	4%



ORIGEM DE FLUXO POR MUNICÍPIO | EXTERNOS (FORA DO ES)



VOLUME DE VISITANTES

TURISTAS	1.078
EXCURSIONISTAS	1.644

TURISTAS

Belo Horizonte	MG	15%
Ipatinga	MG	9%
Manhuaçu	MG	9%
Contagem	MG	6%
Governador Valadares	MG	5%
São Paulo	SP	4%

EXCURSIONISTAS

Belo Horizonte	MG	9%
Governador Valadares	MG	7%
Rio de Janeiro	RJ	6%
Duque de Caxias	RJ	4%
São Paulo	SP	2%
Teixeira de Freitas	BA	2%
Macaé	RJ	2%



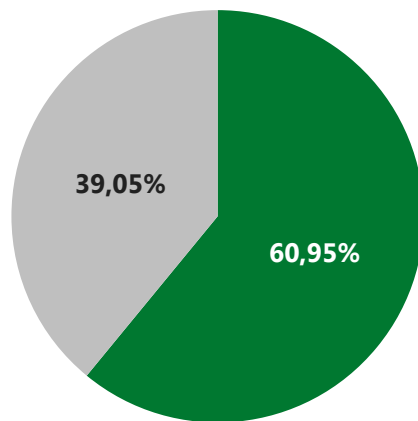
PERFIL SOCIODEMOGRÁFICO | GÊNERO



VOLUME DE VISITANTES

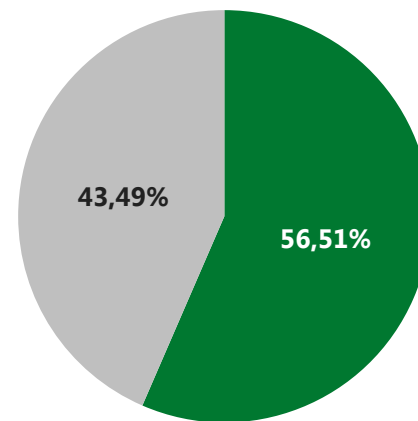
TURISTAS	1.078
EXCURSIONISTAS	1.644

TURISTAS



■ FEMININO ■ MASCULINO

EXCURSIONISTAS



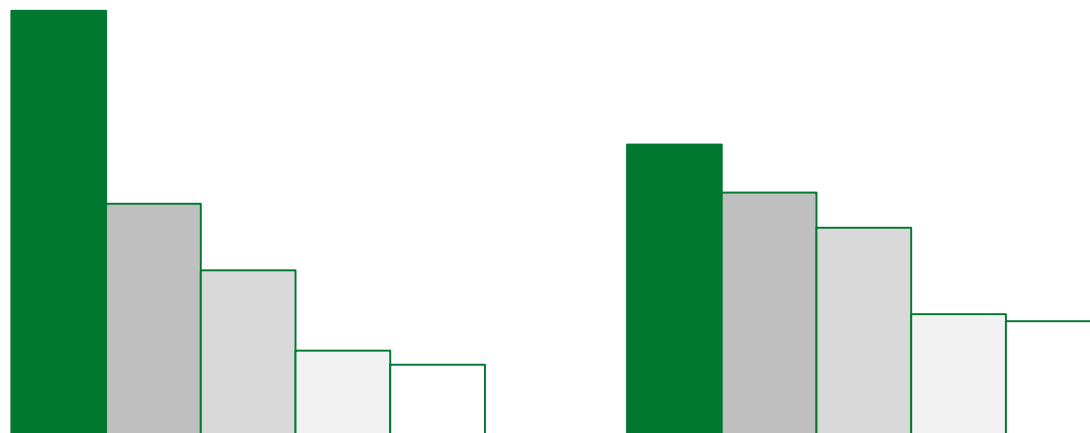
■ FEMININO ■ MASCULINO



PERFIL SOCIODEMOGRÁFICO | FAIXA ETÁRIA

VOLUME DE VISITANTES

TURISTAS	1.078
EXCURSIONISTAS	1.644



FAIXA ETÁRIA	EXCURSIONISTAS	TURISTAS
18-29	43,43%	29,78%
30-39	23,72%	24,86%
40-49	16,91%	21,24%
50-59	8,70%	12,43%
60+	7,24%	11,69%



PERFIL SOCIODEMOGRÁFICO | CLASSE SOCIAL



VOLUME DE VISITANTES

TURISTAS	1.078
EXCURSIONISTAS	1.644

TURISTA



EXCURSIONISTA



	EXCURSIONISTA	TURISTA
■ A	1,22%	7,42%
■ B	29,50%	24,68%
■ C	44,16%	35,25%
■ DE	25,12%	32,65%



PERFIL SOCIODEMOGRÁFICO | CLUSTER

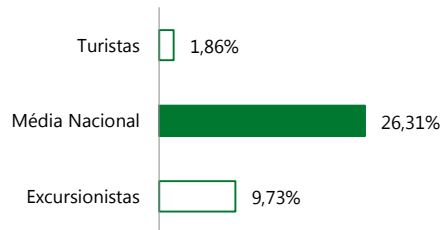


VOLUME DE VISITANTES

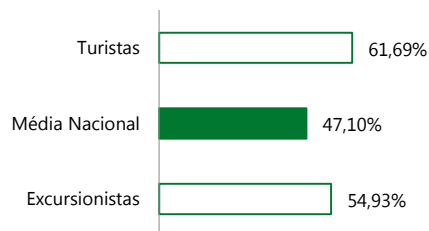
TURISTAS	1.078
EXCURSIONISTAS	1.644



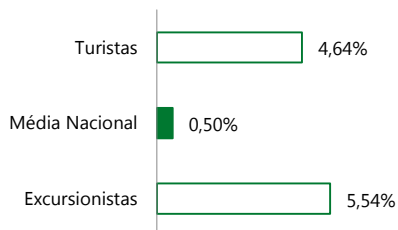
Base da Pirâmide



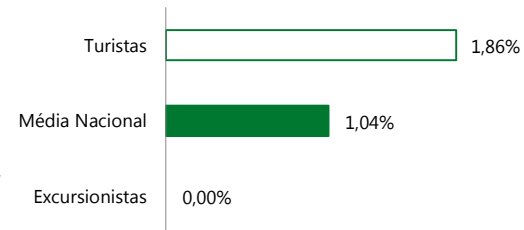
Famílias Populares



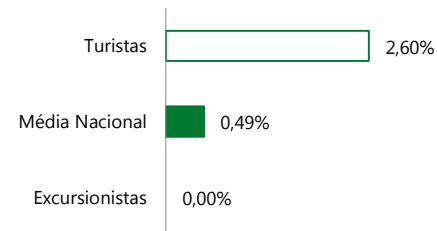
Guerreiros Urbanos



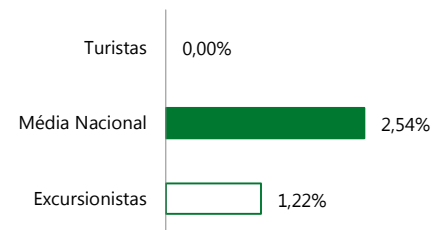
Conservadores



Guerreiros



Melhor Idade

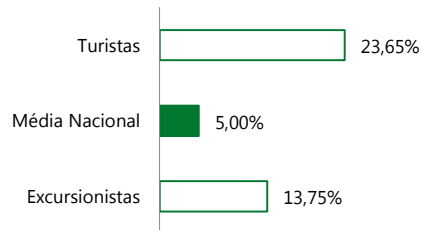




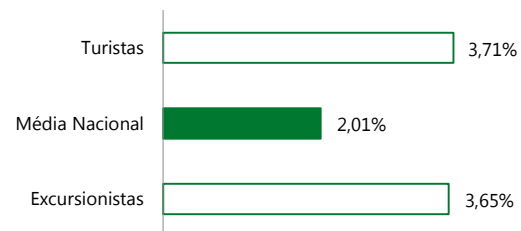
PERFIL SOCIODEMOGRÁFICO | CLUSTER



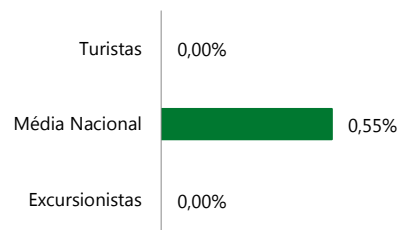
Nova Geração



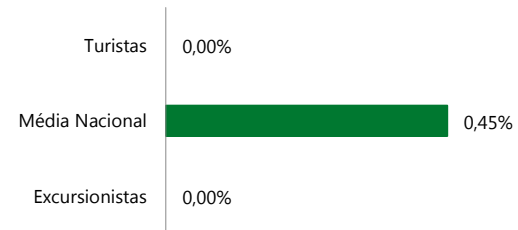
Semeando o Futuro



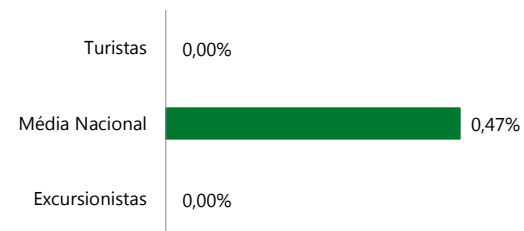
Tradição Rural



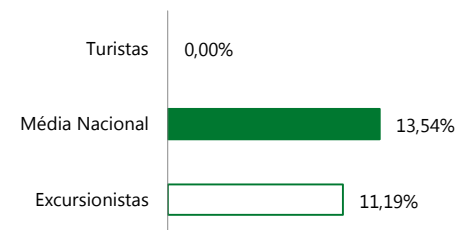
Profissionais de Sucesso



Seniores Rurais



Vida Metropolitana



VOLUME DE VISITANTES

TURISTAS	1.078
EXCURSIONISTAS	1.644

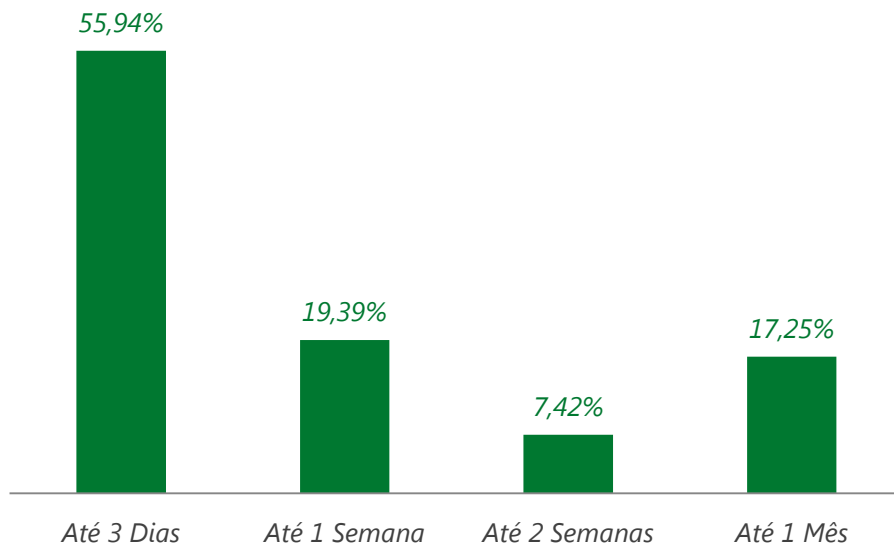


TEMPO DE PERMANÊNCIA



VOLUME DE VISITANTES

TURISTAS	1.078
EXCURSIONISTAS	1.644



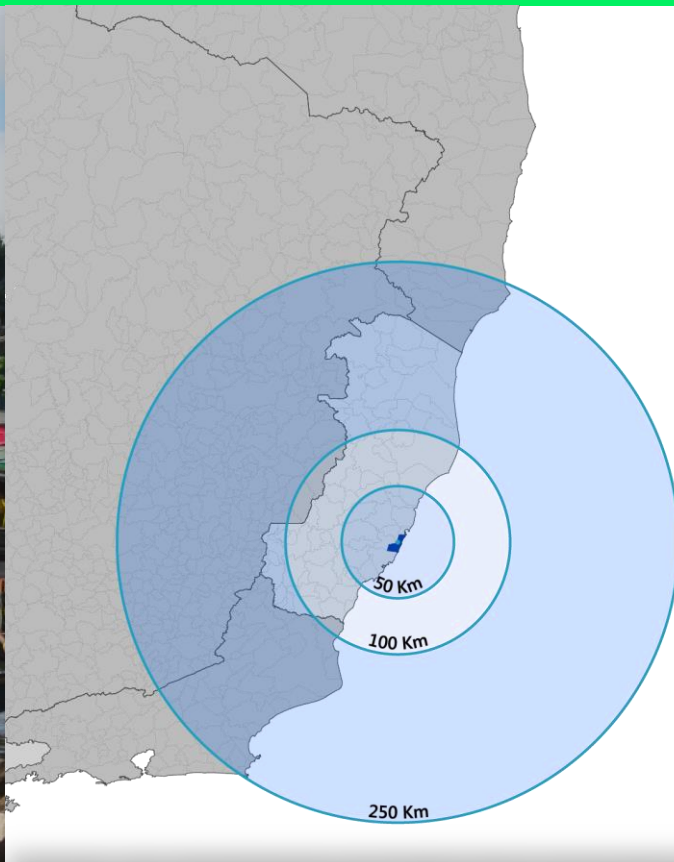


DISTÂNCIA



VOLUME DE VISITANTES

TURISTAS	1.078
EXCURSIONISTAS	1.644



TURISTAS

Até 50 Km	17,25%
50-100 Km	9,28%
100-250 Km	20,04%
250-500 Km	43,23%
500-1000 Km	6,31%
Acima de 1000 Km	3,90%

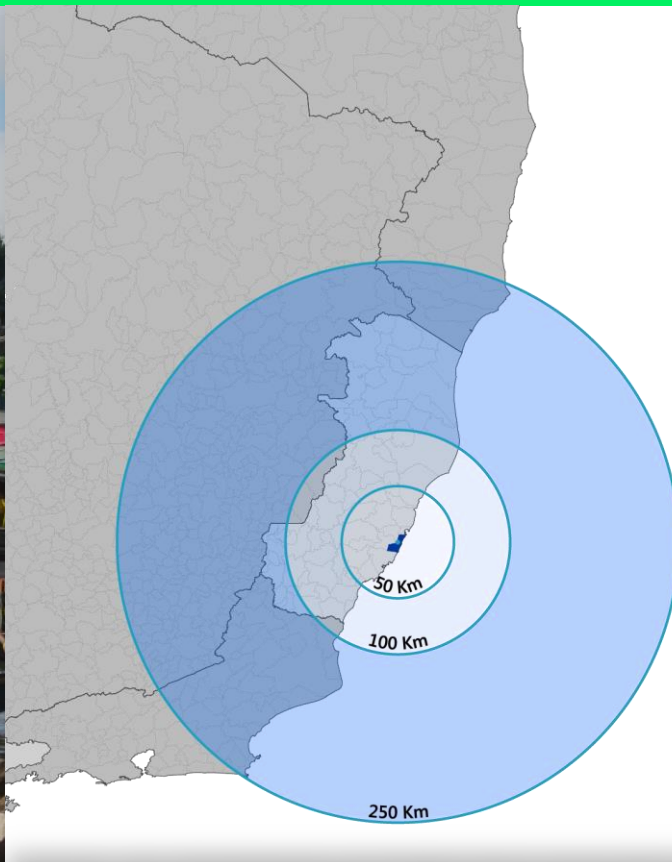


DISTÂNCIA



VOLUME DE VISITANTES

TURISTAS	1.078
EXCURSIONISTAS	1.644



EXCURSIONISTAS

Até 50 Km	4,87%
50-100 Km	9,98%
100-250 Km	28,77%
250-500 Km	47,51%
500-1000 Km	5,11%
Acima de 1000 Km	3,77%

OBRIGADO



Observatório
do Turismo **ES**

LUCA
Data-Driven Decisions

Telefónica

GOVERNO DO ESTADO
DO ESPÍRITO SANTO
Secretaria de Turismo



*Consulte informações de outros dados e eventos:
www.observatoriodoturismo.es.gov.br*